

СОГЛАСОВАНО

Председатель комитета образования
администрации муниципального
образования Сланцевский
муниципальный район ЛО



/ Н.В.Васильева

2020 г.

УТВЕРЖДАЮ

Директор
МОУ «Сланцевская СОШ №1»




/ О.П.Горшков

2020 г.

СОГЛАСОВАНО

Главный государственный инспектор
безопасности дорожного движения
по Сланцевскому району ЛО
Начальник отделения ГИБДД ОМВД России
Сланцевскому району



/ А.В.Опарин

« 10 »

2020 г.

П А С П О Р Т

дорожной безопасности образовательной организации

**Муниципальное общеобразовательное учреждение
«Сланцевская средняя общеобразовательная школа № 1»**

(МОУ «Сланцевская СОШ № 1»)

ОБЩИЕ СВЕДЕНИЯ

Наименование организации:

Муниципальное общеобразовательное учреждение «Сланцевская средняя общеобразовательная школа № 1»
(МОУ «Сланцевская СОШ № 1»)

Тип ОУ: муниципальное

Юридический адрес:

188560, г. Сланцы, Ленинградской области, ул. М. Горького, 9

Фактический адрес ОУ:

188560, г. Сланцы, Ленинградской области, ул. М. Горького, 9

Руководители:

Должность	Фамилия, Имя, Отчество	Телефон
Директор	Горшков Олег Петрович	22-269
Заместитель директора по учебной работе	Кизимова Татьяна Борисовна	22-296
Заместитель директора по учебной работе	Норина Татьяна Александровна	23-098
Заместитель директора по учебной работе	Мурашкина Ирина Владимировна	21-290
Заместитель директора по воспитательной работе	Голубович Наталья Вячеславна	22-296

Ответственные	Должность	Фамилия, Имя, Отчество	Телефон
Ответственные работники муниципального органа управления образованием	специалист 1 категории	Байкова Евгения Станиславовна	2-43-38
Ответственные Госавтоинспекции	инспектор по пропаганде БДД майор полиции	Степанова Виктория Юрьевна	2-31-44
	Инспектор ДПС лейтенант полиции	Денисов Дмитрий Владимирович	89111694546

Ответственные работники за мероприятия по профилактике детского дорожно-транспортного травматизма	Заместитель директора по ВР	Голубович Наталья Вячеславна	22-296
	Заместитель директора по безопасности	Калининская Елена Сергеевна	22-296
Руководитель или ответственный работник дорожно-эксплуатационной организации, осуществляющей содержание улично-дорожной сети	Общество с ограниченной ответственностью "ДОРРОС" Генеральный директор	Заботин Александр Викторович	8 (81374) 2-28-50 89110049306
Руководитель или ответственный работник дорожно-эксплуатационной организации, осуществляющей содержание технических средств организации дорожного движения	Общество с ограниченной ответственностью "ДОРРОС" Генеральный директор	Заботин Александр Викторович	8 (81374) 2-28-50 89110049306

	Фамилия, Имя, Отчество	Телефон
Руководитель кружка юных инспекторов движения	-	-

Количество отрядов ЮИД - нет

Количество обучающихся - 660 человек

Наличие информационного стенда по БДД - имеются,

1. Рекреации 1 этажа - два стенда
2. Рекреация 2 этажа - один стенд

Наличие кабинета (класса) по БДД: - нет

если имеются, указать место расположения

Наличие методической литературы и наглядных пособий - имеется

1. Профилактика детского дорожно-транспортного травматизма. Методические рекомендации, Москва 2007;

2. Методические рекомендации к таблицам «Безопасность на улицах и дорогах» Учебно-методическое пособие, изд. «Экзамен», Москва 2006;
3. Методическое пособие по правилам дорожного движения. Санкт-Петербург, 2004;
4. Безопасность на дорогах. Методическое пособие для учителей по использованию УМК «Безопасность на дорогах» для учащихся 5-9 классов. Москва, 2009.

Наличие учебной площадки для проведения практических занятий по БДД - не имеется

Наличие автобуса в ОО - не имеется

Владелец автобуса -

Время занятий в ОО: 08.30 – 18.05

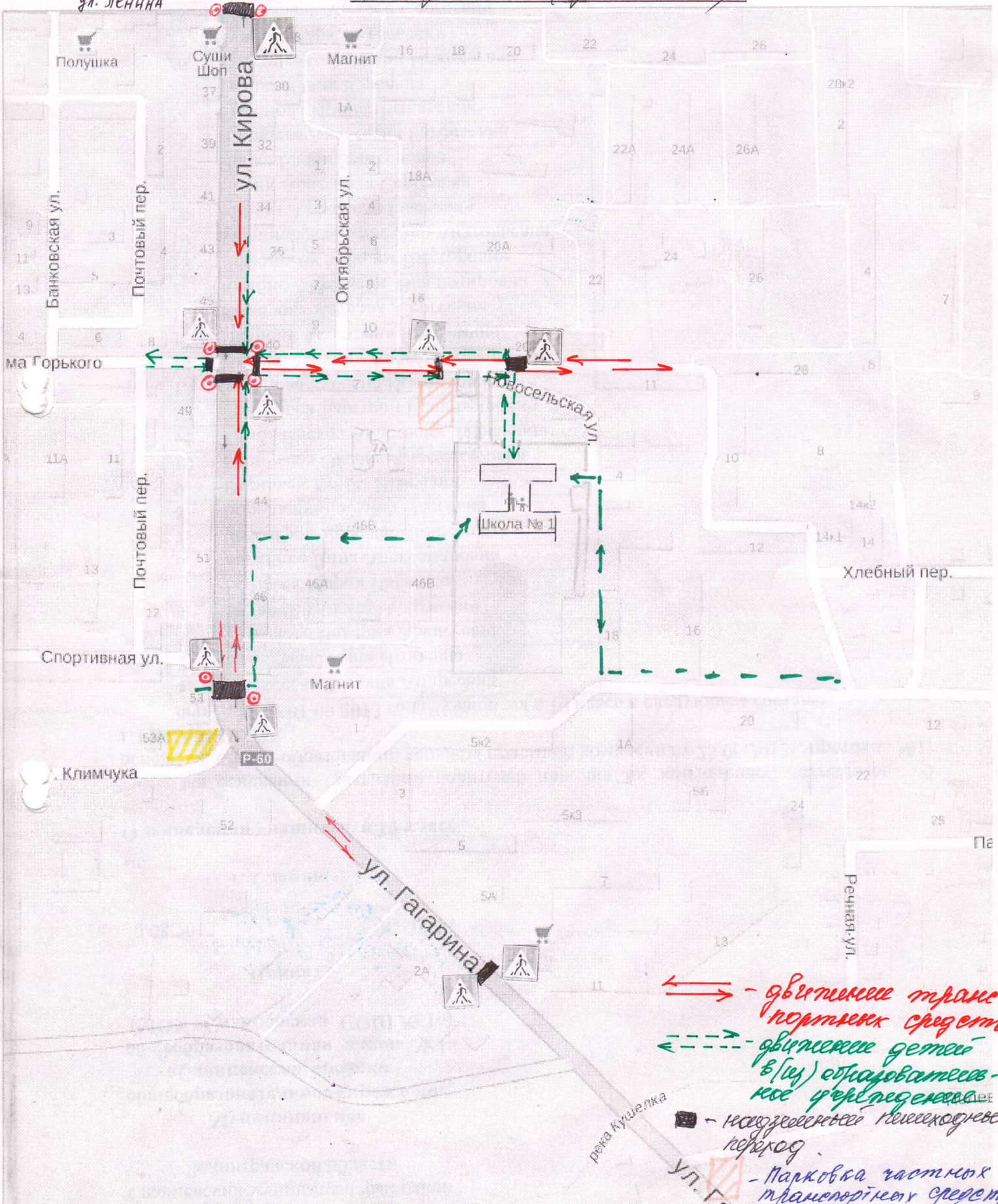
Время внеклассных занятий: 11.30 – 18.00

Телефоны оперативных служб:

Дежурный диспетчер ЕДДС	⇒	21-113
Пожарная служба, МЧС	⇒	01, 101, 23-135
Скорая помощь	⇒	03, 103
Полиция	⇒	02, 102, 22-401
Госавтоинспекция	⇒	23-265, 23-144
Приемный покой ГБУЗ ЛО «Сланцевская межрайонная больница»	⇒	2-24-08

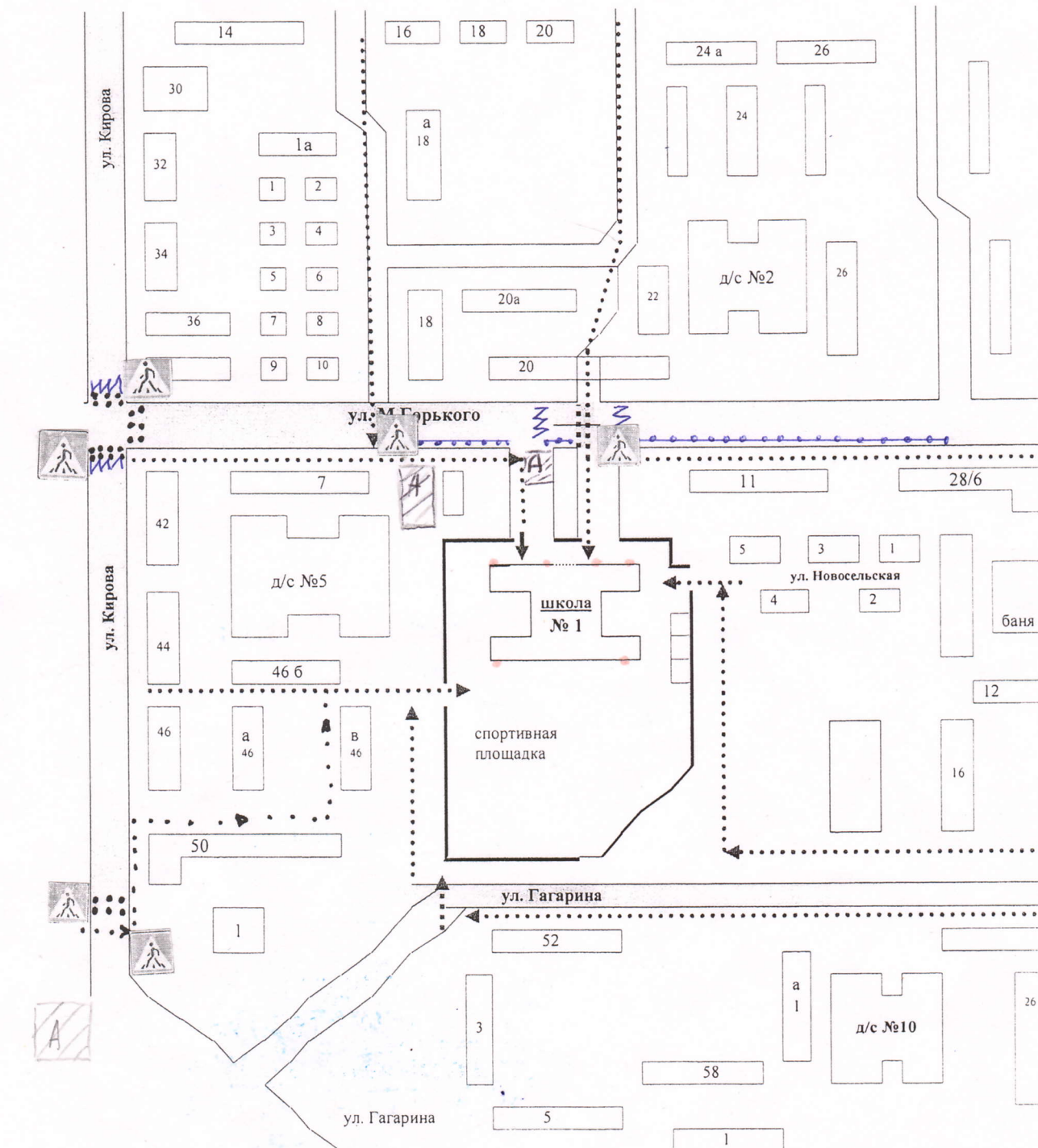
Яндекс 1.1

1. План-схема
План-схема района комплексного ОУ
пути движения транспортных средств
и детей (учеников)



- движение транспортных средств
- движение детей в(из) образовательное учреждение
- место действия пешеходного перехода
- Маркировка частных транспортных средств
- Светофор
- Знак "пешеходной" "5" переход

1.2. План-схема
 организации дорожного движения в непосредственной
 близости от ОУ с размещением соответствующих технических
 средств, маршруты движения обучающихся и расположение
 парковочных мест



- пешеходное ограждение
- ограждение ОУ
- путь обучающихся "Дом - ОУ"
- искусственная неровность
- парковочные места
- искусственное освещение
- карман
- пешеходный переход

1.3. План-схема Маршрут движения организованной группы детей от ДУ к спортивно-оздоровительному комплексу

Яндекс







- надземный пешеходный переход
- — направление движения детей к спортивно-оздоровительному комплексу
- ул. Гагарина — путь обучающихся КОУ
- — светофор
- ⚠ — знак "Пешеходный переход"

1.3. План-схема
Яндекс

составлен с целью организации
движения детей от ДУ к библиотеке
отеле.



-  - наземный пешеходный переход
-  - направление движения детей к библиотеке
-  - светофор
-  - знак "Пешеходный переход"

1.4. План-схема

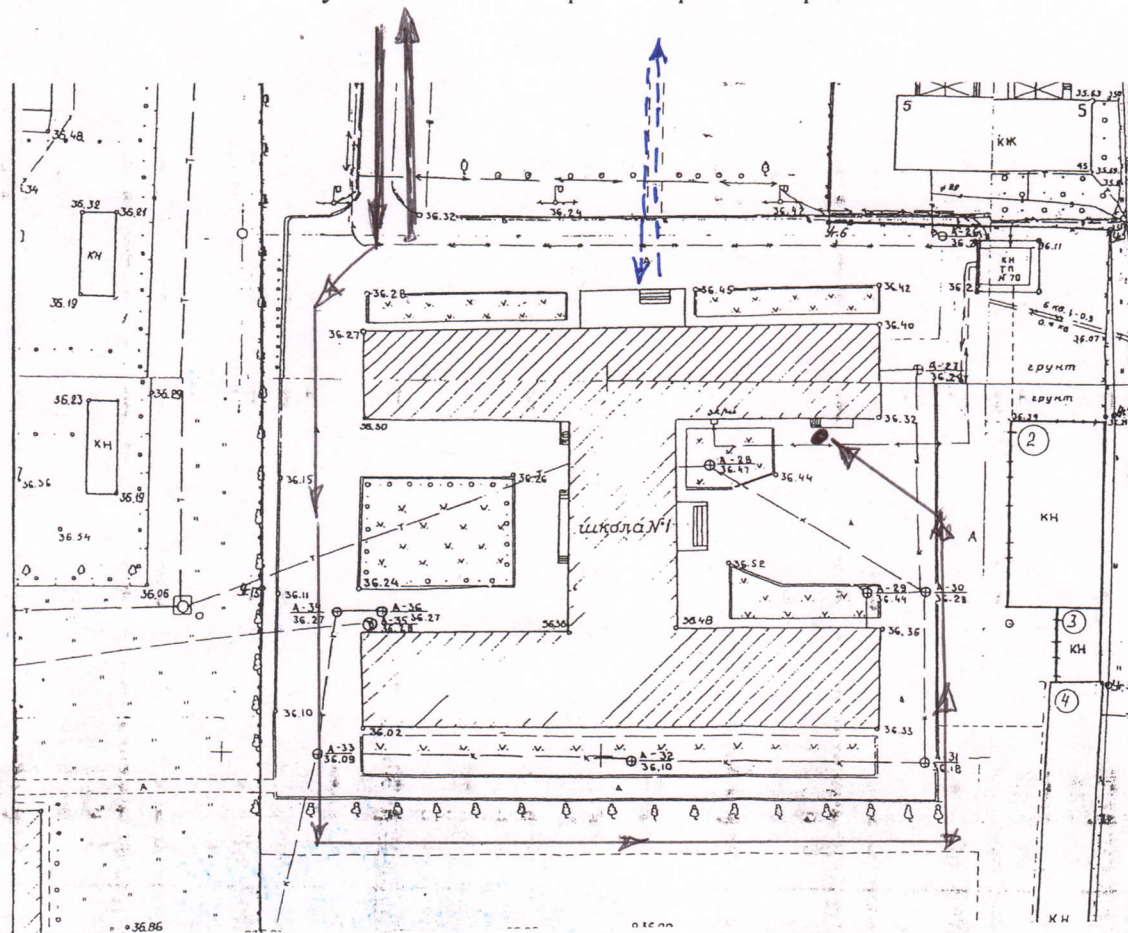
путей движения транспортных средств к местам разгрузки/погрузки


На схеме указывается:


- примерная траектория движения транспортного средства на территории ОУ, в том числе место погрузки/разгрузки,


- безопасный маршрут движения детей во время погрузочно-разгрузочных работ.


В целях обеспечения безопасного движения детей по территории образовательного учреждения необходимо исключить пересечение пути движения детей и пути движения транспортных средств.



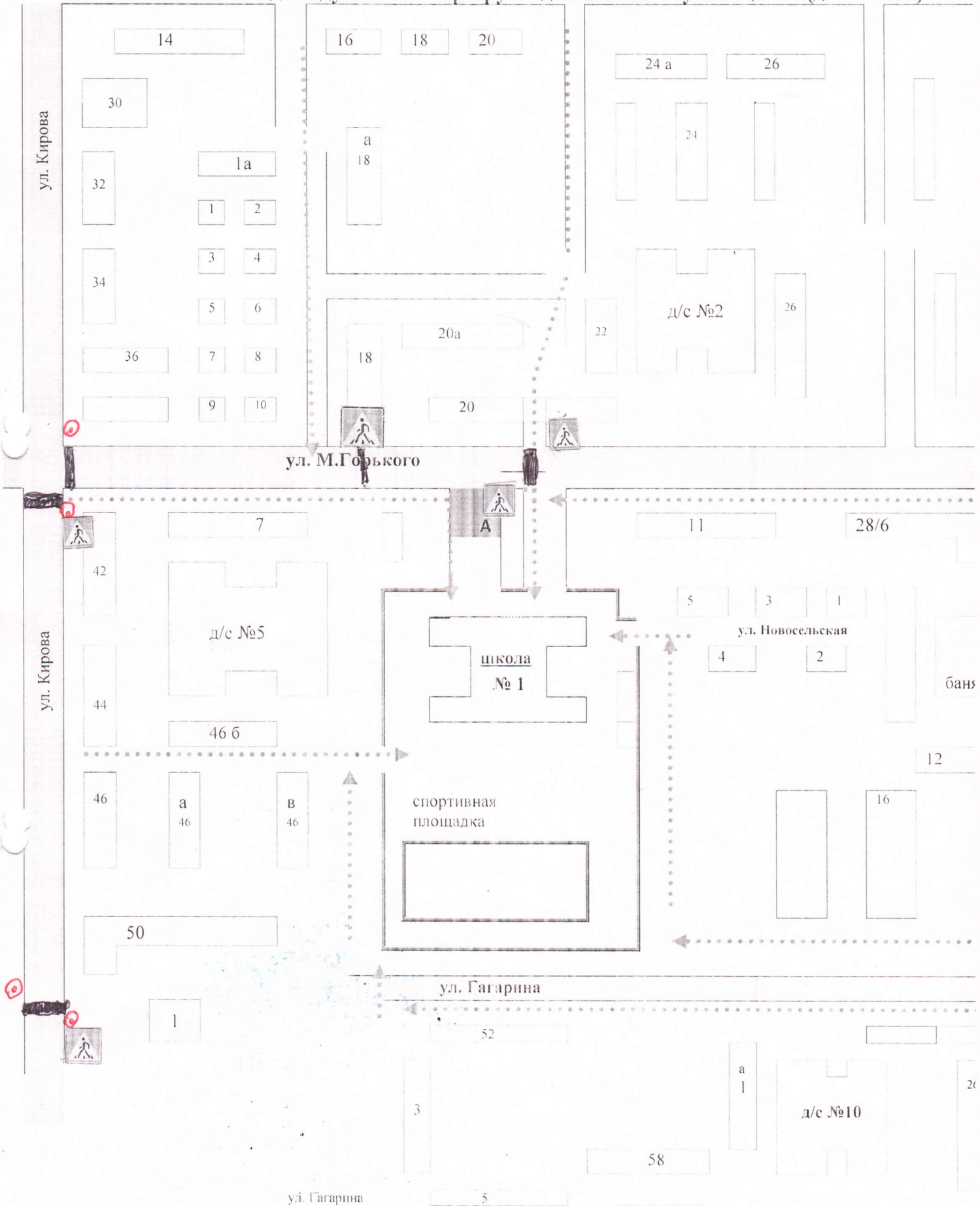
 въезд/выезд грузовых транспортных средств

 движение грузовых транспортных средств по территории ОУ

 место разгрузки/погрузки

 движение обучающихся на территории ОУ

1.5. План-схема «Индивидуальные маршруты движения обучающихся (для 1-5кл.)»



А-автостоянка ТС

ул. Гагарина

ПОЛОЖЕНИЕ О ПАСПОРТЕ ДОРОЖНОЙ БЕЗОПАСНОСТИ

1. Паспорт дорожной безопасности МОУ «Сланцевская СОШ №1» (далее – Паспорт) является основным документом, систематизирующим сведения о деятельности МОУ «Сланцевская СОШ №1» по обеспечению безопасности обучающихся на прилегающих к ОУ дорогах общего пользования и внутриквартальной территории.
2. Заполнение Паспорта осуществляется администрацией ОУ с учётом требований настоящего положения.
3. Титульный лист должен содержать следующие данные:
 - наименование ОУ, в соответствии с Уставом МОУ «Сланцевская СОШ №1»;
 - реквизиты (ФИО, дата утверждения) руководителя ОУ;
 - реквизиты (ФИО, дата утверждения) представителя районной администрации;
 - реквизиты (ФИО, дата утверждения) ответственного руководителя отдела ГИБДД УМВД России;
4. В Паспорт вносятся следующие сведения:

Общие сведения:

- Наименование ОУ,
- Тип ОУ,
- Адрес ОУ (фактический и юридический),
- Ответственные от ОГИБДД УМВД России,
- Ответственные за мероприятия по профилактике ДДТТ ОУ (телефон),
- Количество обучающихся в ОУ,
- Наличие уголка по БДД (место расположения),
- Время занятий ОУ,
- Телефоны оперативных служб.

План-схемы:

- План-схема района расположения МОУ «Сланцевская СОШ №1». Пути движения транспортных средств и обучающихся;
- Схема организации дорожного движения в непосредственной близости от ОО (размещение технических средств, маршруты движения детей, расположение парковочных мест автотранспорта);
- Маршруты движения пеших организованных групп детей ОО к спортивно-оздоровительному комплексу и к Сланцевской детской районной библиотеке;

- План-схема движения транспортных средств к местам разгрузки-погрузки и рекомендуемые пути передвижения обучающихся по территории ОУ;
- План-схема «Индивидуальные маршруты движения обучающихся (для 1-5 кл.)».

5. Действие Паспорта ограничивается 3 годами и дополняется или корректируется по мере внесения изменений в документальные сведения, включенные в Паспорт, с указанием причины их внесения.
6. Актуализация данных осуществляется ежегодно на 1 января текущего года. Паспорт регистрируется в установленном делопроизводством порядке, ведется отдельным переходящим делом.
7. Ранее заведённый Паспорт хранится 3 года, уничтожается в установленном порядке и проходит процедуру повторного согласования.
8. Паспорт размещается на сайте ОУ в виде титульного листа, листа согласования и листа корректировок.
9. Копия «План-схема района расположения МОУ «Сланцевская СОШ №1».
10. Пути движения транспортных средств и обучающихся», содержащаяся в Паспорте должна быть размещена на стенде в доступном для родителей месте вестибюля ОУ.
11. Паспорт хранится в сейфе в служебном кабинете руководителя ОУ.
12. Паспорт переоформляется по окончании его срока действия, повреждении и невозможности дальнейшего ведения. В новый Паспорт переносится информация, не утратившая актуальность на момент его переоформления.

ОГЛАВЛЕНИЕ

Общие сведения	2
1. План-схемы МОУ «Сланцевская СОШ №1»	
1.1. План-схема района расположения МОУ «Сланцевская СОШ №1», пути движения транспортных средств и обучающихся, расположение парковочных мест	5
1.2. Схема организации дорожного движения в непосредственной близости от МОУ «Сланцевская СОШ №1» (размещение соответствующих технических средств, маршруты движения обучающихся и расположение парковочных мест автотранспорта)	6
1.3. Маршруты движения организованных групп обучающихся (к библиотеке, стадиону, и т.д.)	7
1.4. Пути движения транспортных средств к местам разгрузки/погрузки и рекомендуемых безопасных путей	9
1.5. «Индивидуальные маршруты движения обучающихся» (для обучающихся 1-5 классов)	10
2. Сведения об изменениях, внесённых в Паспорт дорожной безопасности МОУ «Сланцевская СОШ №1»	11
3. Предложения и замечания контролирующих органов	12
4. Положение о Паспорте дорожной безопасности ОУ	14